



## Pro-Active 短距離系列賽 2021 - 第 2 站

### 賽事資訊

日期: 11/07/2021 (星期日)

時間: 14:00 - 17:00

地點: 葵興

形式: 越野式

地圖: 2021 年 6 月全新版本彩色定向地圖 (ISSprOM2019)

### 賽事程序

時間	程序
13:40	登記點開放
14:20	出發區、賽區、終點及成績處理開放
	首名賽員出發
15:50	出發區關閉
16:50	賽區、終點及成績處理關閉
17:00	最後成績公佈

\*大會或因應實際情況修改程序並於 Facebook 專頁及登記點公佈。



## 賽事基本流程(防疫措施、出發、終點及成績處理)



因應新冠肺炎疫情仍未完全絕跡，為減低病毒傳播風險，避免人群聚集，本賽事不設傳統賽事中心。進行賽事期間亦請戴上口罩以防病毒感染。

流程內各區位置相距均超過 5 米以上，整個活動過程中不會同時與多於 3 個工作人員/賽員接觸，保持良好社交距離。

賽事資訊將顯示各站「登記點」位置，賽員按分配時段(不早於出發時間前四十分鐘)到達登記點以 SI Card 號碼作登記(租借指卡賽員以姓名登記後可領取指卡)後可獲發「出發區路線圖」，出發區路線圖以當日賽事地圖規範繪製，並標示「\*行李寄存點」、「出發區」等位置。\*行李寄存只接受單件細件行李，如有較多/大件行李的賽員建議使用鄰近公共設施的儲物櫃，數量有限，同時請自備掛鎖。

賽員領取出發區路線圖後，建議先嘗試前往出發區作時間預算，然後按需要前往寄存行李、進行簡單熱身，並於出發前 5 分鐘才正式到達出發區作出發登記。

到達出發區後賽員將按一般賽事程序於「三分區」進行清除指卡記錄(Clear)、檢查/開啟 SI Air+功能(Check/SIAC ON)、測試(Test)，進入「二分區」領取提示符號表，並於「一分區」等候出發(Start)。

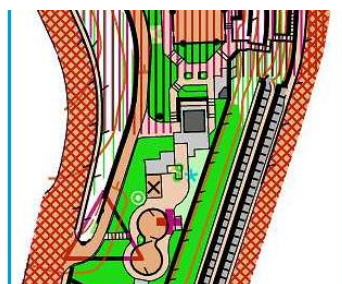
賽員抵達終點(Finish)後，將有工作人員指示前往「成績處理」(Result)下載成績，地圖上亦會標示出成績處理位置，完成下載後請離開成績下載區並前往行李寄存點取回行李。



## 登記點



登記點位置: <https://goo.gl/maps/UwJgashpwfQ39FVu5>



賽員可乘搭以下公共交通工具自行前往大窩口道遊樂場大窩口道南面入口:

交通工具	路線
巴士	九巴 40X / 930。
小巴	土瓜灣(欣榮花園) — 荃灣(福來邨)。
港鐵	荃灣線葵興站 D 出口，步行前往約 5-8 分鐘路程。

登記點附近設有洗手間。

賽員請依照 **建議登記時間** 到達登記點，準備 SI Card **並以 SI Card 號碼作身份識別領取出發區路線圖**。

賽員在比賽後可在登記點憑在成績處理打印的成績單領取已付款的 **出席證書**。如賽員報名時未有申請出席證書，可於當日繳付港幣\$50 申請領取，本會將於兩星期內將證書寄送到指定地址，不設找續。



## 出發區

本會在 Facebook 「Pro-Active Orienteering Club」專頁及 Eventor Hong Kong 發佈出發名單，包括各賽員的賽員編號及各組別的建議登記時間、出發時間，請自行上網查閱。

由登記點前往出發區距離約 50 米，需時約 3-5 分鐘。賽員請按照自己的出發時間提早 5 分鐘前往出發區。本會建議賽員出發前預留時間作熱身。

賽員請根據工作人員的指示排隊報到，以便工作人員登記賽員的出發狀態及檢查裝備。賽員進入出發區前，必須檢查是否已帶備指卡，沒有指卡將不獲出發。

登記及檢查後，請在指卡清除器 (CLEAR) 上刪去指卡的舊紀錄。

賽員最遲需於出發前 5 分鐘抵達出發區，未有按時到達出發區之賽員將有機會不獲準時出發。

進入出發區後，請按工作人員指示領取地圖及等候出發，出發響號發出前，賽員不得翻閱地圖。

出發響號發出後，**賽員需把指卡置於起點器 (START)**，其後方可閱讀地圖及出發。賽會工作人員會事前檢查地圖，惟賽員亦有責任於出發響號發出後自行檢查地圖所示組別是否正確；如賽員需靜止以計劃路線，請遠離出發區，避免影響即將出發之賽員。

**是次賽事將會派發提示符號表，賽員有需要請自備提示符號表套。**

遲到賽員必須向出發區工作人員報到，並由工作人員另行安排下出發。其所損失時間將不獲補回。如遲到賽員未能在出發區關閉前報到，他將不會獲安排出發。已繳付之報名費用恕不退還。





## 賽程

地圖: 比例 1:3000, 等高線間距 2m, ISSprOM2019

形式: 個人越野式				
賽程(組別)	長度(最佳路線距離)	預計勝出時間	控制點數目	限時
A (ME/WE)	3.8 公里	19-22 分鐘	21	60 分鐘
B (MO/WO)	3.3 公里	17-20 分鐘	19	60 分鐘
C (MS/WS/MA)	2.9 公里	17-20 分鐘	19	60 分鐘
D (MB/WA/WB)	2.3 公里	19-22 分鐘	15	60 分鐘
E (MC/WC)	2.1 公里	20-25 分鐘	14	60 分鐘
F (NS / FAM / ND)	2.2 公里	不適用	15	60 分鐘

首名賽員出發時間: 2:20pm

## 賽區

賽區範圍包含小型社區、屋邨、休憩場地及工業區，以可跑性高的石屎路面為主，部份賽程亦有機會進入小型樹林及草地。建議賽員穿著輕便跑步裝束，不可穿著金屬釘鞋。

比賽期間請留意其他道路使用者、行人及車輛，注意安全。賽員沒有使用賽區的絕對優先權，請尊重其他使用者，特別是兒童及長者，避免碰撞導致任何意外。參加者如被投訴，有機會被取消資格。

賽區範圍包含少量慢速行駛車路路段，於假日時段車流量偏低，惟賽員橫越時亦必須留神，免生意外。

\*如顧慮子女安全問題，家長可以尾隨年幼賽員作適當照料，惟不能給予賽員任何找尋控制點的協助。

為保障賽員安全，賽區範圍內的主要車路已劃為禁區，賽會將安排工作人員巡視。禁區主要用途在於確保賽員安全，如有賽員蓄意橫越車路禁區並有得益嫌疑，賽會有權將其取消資格。




賽區內的架空行車天橋及其橋墩將不會顯示於地圖上，地圖只會顯示行人天橋。



行人天橋橋墩不影響賽程及路線選擇，同樣不會顯示於地圖上。






**賽員不得使用任何升降機上落天橋**(左圖); 少數天橋樓梯設有單向的扶手電梯(右圖)，地圖**不會**顯示，扶手電梯行進方向與賽程相反，使用扶手電梯不會使任何組別賽員獲得利益，賽員只要不存心使用扶手電梯即不會受任何影響。若賽員被發現蓄意使用電梯或扶手電梯上落天橋，即使沒有獲益，賽會亦有權取消其資格。



上述天橋為多層螺旋設計，地圖未能顯示全部層數，將以圖中多層圖例顯示，賽員敬請留意。

賽區內不設水站，賽員請按需要預備足夠食水，提防中暑。

賽員不得穿越不能通過植被(410 圖例 )、民居或公眾範圍禁區 (520 圖例 )、主要車路(709 圖例 ); 賽員身體任何部份均嚴禁穿越此等區域，違者會被取消資格。



## 終點及成績處理

賽員需將指卡放於終點器上 (FINISH) 以完成賽事 (使用 SLAC 亦需要將指卡置入終點控制器孔內)，指卡一經觸碰終點器，指卡即時停止計時，賽事隨即完結。如賽員尚未完成賽事，切勿進入終點範圍。越過終點後，工作人員不會收回地圖，賽員未經許可不可將地圖展示予未出發的賽員。

賽員完成比賽後，請即沿指示前往位於登記點旁的成績處理。

所有賽員不論是否完成賽事、遺失指卡，均必須在賽區關閉後立即返回終點或賽事中心報到。

到達成績處理後，賽員請按工作人員指示下載成績、交還租借指卡。如遺失或損壞指卡均需賠償予大會。

如賽員未能於成績下載區關閉前報到將會被取消資格。所有成績均以大會成績公佈為準，賽員的分段時間成績僅供參考。

## 即時成績公佈

網上即時成績連結: <http://bit.ly/paoc-live-result>，賽員可在完成賽事後登入以上連結瀏覽各組別成績。

賽員亦可以手機掃描地圖上的二維碼以瀏覽網上即時成績。





## 獎項

競賽組別				
組別	*分站獎項	形式獎項	#挑戰大獎	全年排名大獎
ME/WE	前三名 獲頒獎牌	分設 <b>奪分式總冠軍</b> 及 <b>越野式總冠軍</b> 。 各獲頒刻名精美獎 座乙個 (兩種形式分開計 算, 4 站中最佳 3 站^累積分數總和 最高分為勝)	賽員在每場賽事資料公 佈限定時間內完成賽 程, 可獲指定百分比報 名費現金回贈	冠軍獲頒定向之王獎座 亞、季軍獲頒特色獎 座, 首三名同時獲頒 現金獎及賽事現金券
MO/WO/MS/ WS			/	首三名獲頒 1. 特色獎座 2. 定向禮品 及 3. 賽事現金券
MA/WA/MB/ WB/MC/WC				
體驗組別				
組別	分站獎項	完賽獎勵		
NS/ND/FAM	不設排名獎項	有效完成至少 3 場不同形式 <b>(1.越野式 2.奪分式 3.黑夜賽)</b> 賽事, 可獲頒 完賽獎牌。		

\*若同組參賽人數不足 6 人只設冠軍。

## #挑戰大獎

獎項	一等獎	二等獎	三等獎
ME	≤19' 42"	≤20' 41"	≤21' 40"
WE	≤21' 40"	≤22' 39"	≤23' 38"
獎勵	退回\$50 報名費	退回\$30 報名費	退回\$10 報名費



# Pro-Active Orienteering Club



## 排名分數計算方法

分站各競賽組別賽員以 **(冠軍完成時間/賽員完成時間) x1000** 計算出每站所得分數。

## 總決賽參賽條件

賽員需於越野式 (共 4 站) 及 奪分式 (共 4 站) 分別取得最少 1600 分 (滿分 4000 分)，方可參與總決賽競逐全年排名大獎。未能取得足夠分數賽員仍可以客席賽員身份參加總決賽。

## 新手入門教學

若為首次接觸定向賽事賽員，可瀏覽以下文件對定向賽事及本屆系列賽作初步了解

<https://hongkong.eventorworld.org/Documents/Event/174/3/----->

也可以瀏覽香港定向總會網頁

<https://www.oahk.org.hk/zh/>

了解更多有關定向運動的知識。

## 全年排名大獎

全年排名大獎將根據賽員最高分的一場越野式、一場奪分式以及總決賽成績共三場分數的總和計算，最高分者為勝。如遇同分，以總決賽名次較佳者為勝。

各組首三名賽員獲頒獎座、獎金(精英組別)、定向禮品(分齡組別)以及 PAOC2022 賽事現金券，獎勵如下：

組別	名次	賽事現金券	獎金	定向禮品	獎座
ME/WE	第一名	\$140	\$500	/	定向之王獎座
	第二名	\$100	\$300		特色獎座
	第三名	\$80	\$150		
MO/WO/MS/WS	第一名	\$120	/	✓	
	第二名	\$80			
	第三名	\$60			
MA/WA/MB/WB/MC/WC	第一名	\$100	/	✓	
	第二名	\$70			
	第三名	\$50			

所有獎項不設現場頒獎，分站獎項暫定於第 5 站(22/9)(1-4 站獎項)及總決賽(5/12)

(1-8 站獎項) 現場補領；總決賽獎項及體驗組完賽獎勵將另作安排，詳情請留意本會最新消息。



## 租借指卡

賽事將使用 SPORTident Punching System 作計時系統，並開啟 Air+ 功能。如參加者未能自備 SI 指卡參賽，每參賽單位需繳付\$10/場 (SI Card) 或 \$30/場 (SIAC Card) 的租賃費用；所有賽員必須攜帶 SI 指卡出賽。

## 惡劣天氣安排

如賽事開始前 2 小時，天文台懸掛紅色或黑色暴雨警告訊號，或三號或以上熱帶氣旋警告訊號，大會將有權順延或取消比賽，屆時請留意本會 Facebook 專頁或網頁公佈。不論任何情況，包括賽員未能出席已順延之比賽或賽事取消，已繳交之費用一律不設退款。

## 主辦單位及查詢

Pro-Active Orienteering Club 博野動力定向會

電話/Whatsapp : 6094 0495

電郵 : [proactive.orienteeing@gmail.com](mailto:proactive.orienteeing@gmail.com)

網頁 : <https://www.facebook.com/proactiveorienteer/>

## 賽事規則

賽事採用國際野外定向聯盟賽事規例 2020 及香港定向總會定向賽事則例。

國際野外定向聯盟賽事規例

[https://onedrive.live.com/embed?resid=663580750D0C0BCE%2119820&authkey=!AJM9R6ji2A2p\\_fl&em=2&wdHideHeaders=True&wdDownloadButton=False](https://onedrive.live.com/embed?resid=663580750D0C0BCE%2119820&authkey=!AJM9R6ji2A2p_fl&em=2&wdHideHeaders=True&wdDownloadButton=False)

香港定向總會野外定向賽事則例

[http://oahk.org.hk/uploads/file/20190321\\_20190320\\_Bylaw%202019%20English.pdf](http://oahk.org.hk/uploads/file/20190321_20190320_Bylaw%202019%20English.pdf)

賽員不得使用除大會提供之地圖及要求帶備的裝備以外的輔助器具。

賽員不得移動、損壞控制點、比賽設施或公共設施，如有發現將被取消參賽資格。若有損毀大會物品，賽員須按價賠償。

賽會可隨時增刪或修改比賽規則而無需於賽前通知各賽員，最新消息請留意當日的宣佈。



### 指卡及計時系統

是次賽事將採用 SPORTident 電子打卡計時系統，賽員的成績將以指卡紀錄計算。大會並不接受賽員以任何其他形式，包括但不限於拍照、他人作證等證明自己曾到訪控制點。

指卡須緊扣於賽員的手指上，FAM、ND 則只需其中一名成員戴上指卡。

賽員有責任確保指卡能成功放置入電子打孔器的圓孔內，包括清除器、起點器、各控制點及終點器 (如下圖示)，直至電子打孔器閃亮及發出「啲」響聲。如賽員在打卡時發現指卡有問題，請盡快通知工作人員更換指卡，如在下載成績時大會不能讀取已打卡的紀錄，賽員不得以系統失效作為上訴理由。



指卡紀錄了賽員到訪各個控制點的時間及順序。由於是次賽事為越野式，如賽員在賽事途中誤打非所屬賽程的控制點，只需按原定次序繼續到訪正確的控制點進行賽事便可。

指卡記憶體有限，賽員盡量不要將指卡置於非自己需要到訪的控制點電子打孔器上，否則你的成績將有機會不能被準確計算。賽員切勿將已打終點器之指卡置在任何電子控制器上。

下載成績後賽員可即時領取成績單，唯分段時間僅供參考。最終成績請留意大會在賽事中心的最新公佈。

### 備註

賽員須遵守公園守則。

請保持地方清潔。

大會建議賽員留意個人身體狀況，自行決定是否適合參加是次賽事。請帶備足夠食水、防曬及防蚊用品。賽事期間如有不適請向工作人員求助。

如在比賽途中遇上緊急事件，請留在安全地方等候工作人員支援。